

REPÚBLICA FEDERATIVA DO BRASIL  
 ESTADO DO RIO GRANDE DO SUL  
 Comarca de Santo Augusto  
**REGISTRO DE IMÓVEIS DE SÃO MARTINHO**  
 Denise Knaack de Menezes - Registradora



CERTIFICO, usando a faculdade que me confere a Lei e por assim ter sido pedido, que revendo neste Ofício, o Livro nº 2 - Registro Geral, verifiquei constar na matrícula o teor seguinte:

MATRÍCULA		REPÚBLICA FEDERATIVA DO BRASIL ESTADO DO RIO GRANDE DO SUL <b>PODER JUDICIÁRIO</b> OFÍCIO DO REGISTRO DE IMÓVEIS DE SÃO MARTINHO COMARCA DE SANTO AUGUSTO <b>LIVRO N.º 2 - REGISTRO GERAL</b> São Martinho, 02 de setembro 2015.		Fls. <b>001</b>	MATRÍCULA <b>6.837</b>
		<p><b>IMÓVEL - UM TERRENO URBANO, sem benfeitorias, com a área de duzentos e quarenta metros quadrados (240,00m<sup>2</sup>), situado à Rua Dona Eugênia Maria Batista, lote urbano nº 16, quadra 154, nesta cidade de São Martinho/RS, distante 48,00 da esquina com a Rua Dejalmo dos Santos, com as seguintes dimensões e confrontações: ao NORTE, por uma linha de 20,00 metros com o lote 15; ao SUL, por uma linha de 20,00 metros com o lote 17; ao LESTE, por uma frente de 12,00 metros com a Rua Dona Eugênia Maria Batista; e, ao OESTE, por uma linha de 12,00 metros com o lote 6. <u>QUARTEIRÃO:</u> É formado pelas ruas NORTE, Rua Otto Steigel; SUL, Rua Dejalmo dos Santos; LESTE, Rua Dona Eugênia Maria Batista; OESTE, Rua José Fridolino Klein. Conforme certidão do setor de tributos nº 36, emitida em 24 de fevereiro de 2015, assinada por Elton Halmenschlager, assistente administrativo, instruído com mapa e memorial descritivo e guia da ART 8089828, assinadas por Lucio André Licks, Eng. Civil CREA 107.378-D, emitida em 24 de fevereiro de 2015.</b></p> <p><b>PROPRIETÁRIO: MUNICÍPIO DE SÃO MARTINHO, com sede na Avenida Osvaldo de Souza, nº 124, bairro centro, nesta cidade, inscrito no CNPJ sob nº 87.613.097/0001-96.</b></p> <p><b>REGISTRO ANTERIOR: Matrícula nº 6.627, Livro 2-RG deste Ofício de Registro de Imóveis, datada de 15 de outubro de 2014.</b></p> <p><b>FORMA DO TÍTULO: Loteamento Jardim das Acácias.</b></p> <p><b>ARQUIVAMENTO: nº 6, Pasta 02 - Loteamento.</b></p> <p><b>PROTOCOLO: nº 22581, Livro 1-J, datado de 24/07/2015.</b></p> <p>Emol: R\$18,80.          Selo TJ/RS: 0571.03.1100002.07458 = Nihil - 0571.01.1500002.02117 = Nihil          São Martinho, 02 de setembro de 2015.          Registradora: _____ (Denise Knaack de Menezes).</p>		 <b>SERVIÇOS PÚBLICOS DELEGADOS</b> COMARCA DE SANTO AUGUSTO MUNICÍPIO DE SÃO MARTINHO - RS Denise K. Menezes DEUS É FIEL	

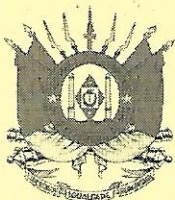
EM BRANCO

Continua no Verso

Nada mais consta. O referido é verdade e dou fé.  
 São Martinho-RS, 14 de março de 2018, às 08:52:45.  
 Total: R\$17,10  
 Certidão 1 página R\$8,40 (0571.01.1500002.24811 = Nihil)  
 Busca em livros e arquivos: R\$8,70 (0571.01.1500002.24810 = Nihil)

Greice

Greice Tatiele dos Santos - Registradora Substituta



REPÚBLICA FEDERATIVA DO BRASIL  
 ESTADO DO RIO GRANDE DO SUL  
 Comarca de Santo Augusto  
**REGISTRO DE IMÓVEIS DE SÃO MARTINHO**  
 Denise Knaack de Menezes - Registradora

CERTIFICO, usando a faculdade que me confere a Lei e por assim ter sido pedido, que revendo neste Ofício, o Livro nº 2 - Registro Geral, verifiquei constar na matrícula o teor seguinte:



MATRÍCULA		REPÚBLICA FEDERATIVA DO BRASIL ESTADO DO RIO GRANDE DO SUL <b>PODER JUDICIÁRIO</b> OFÍCIO DO REGISTRO DE IMÓVEIS DE SÃO MARTINHO COMARCA DE SANTO AUGUSTO LIVRO N.º 2 - REGISTRO GERAL	Fls. <b>001</b>	MATRÍCULA <b>6.838</b>
		São Martinho, 02 de setembro 2015.		

**IMÓVEL - UM TERRENO URBANO, sem benfeitorias, com a área de duzentos e quarenta metros quadrados (240,00m<sup>2</sup>), situado à Rua Dona Eugênia Maria Batista, lote urbano nº 17, quadra 154, nesta cidade de São Martinho/RS, distante de 36,00m da esquina com a Rua Dejalmo dos Santos, com as seguintes dimensões e confrontações: ao NORTE, por uma linha de 20,00m com o lote 16; ao SUL, por uma linha de 20,00m com o lote 18; ao LESTE, por uma frente de 12,00m com a Rua Dona Eugênia Maria Batista; e, ao OESTE, por uma linha de 12,00m com o lote 7. **QUARTEIRÃO:** É formado pelas ruas, Norte, Rua Otto Steigel; Sul, Rua Dejalmo dos Santos; Leste, Rua Dona Eugênia Maria Batista e ao Oeste, Rua José Fridolino Klein. Conforme certidão do setor de tributos nº 37, emitida em 24 de fevereiro de 2015, assinada por Elton Halmenschlager, assistente administrativo, instruído com mapa e memorial descritivo e guia da ART 8089828, assinadas por Lucio André Licks, Eng. Civil CREA 107.378-D, emitida em 24 de fevereiro de 2015.**

**PROPRIETÁRIO:** MUNICÍPIO DE SÃO MARTINHO, com sede na Avenida Osvaldo de Souza, nº 124, bairro centro, nesta cidade, inscrito no CNPJ sob nº 87.613.097/0001-96.

**REGISTRO ANTERIOR:** Matrícula nº 6.627 , Livro 2-RG deste Ofício de Registro de Imóveis, datada de 15 de outubro de 2014.

**FORMA DO TÍTULO:** Loteamento Jardim das Acácias.

**ARQUIVAMENTO:** nº 6, Pasta 02 - Loteamento.

**PROTOCOLO:** nº 22581, Livro 1-J, datado de 24/07/2015.

Emol: R\$18,80.  
 Selo TJ/RS: 0571.03.1100002.07459 = Nihil - 0571.01.1500002.02118 = Nihil  
 São Martinho, 02 de setembro de 2015.

Registradora: Denise Knaack de Menezes (Denise Knaack de Menezes).

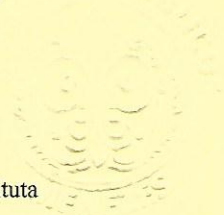
EM BRANCO


Denise K. Menezes  
 DEUS É FIEL

Continua no Verso

Nada mais consta. O referido é verdade e dou fê.  
 São Martinho-RS, 14 de março de 2018, às 08:53:08.  
 Total: R\$17,10  
 Certidão 1 página: R\$8,40 (0571.01.1500002.24813 = Nihil)  
 Busca em livros e arquivos: R\$8,70 (0571.01.1500002.24812 = Nihil)

*Greice*  
 Greice Tatiele dos Santos - Registradora Substituta





REPÚBLICA FEDERATIVA DO BRASIL  
 ESTADO DO RIO GRANDE DO SUL  
 Comarca de Santo Augusto  
**REGISTRO DE IMÓVEIS DE SÃO MARTINHO**  
 Denise Knaack de Menezes - Registradora



CERTIFICO, usando a faculdade que me confere a Lei e por assim ter sido pedido, que revendo neste Ofício, o Livro nº 2 - Registro Geral, verifiquei constar na matrícula o teor seguinte:

MATRÍCULA	 REPÚBLICA FEDERATIVA DO BRASIL ESTADO DO RIO GRANDE DO SUL <b>PODER JUDICIÁRIO</b> OFÍCIO DO REGISTRO DE IMÓVEIS DE SÃO MARTINHO COMARCA DE SANTO AUGUSTO LIVRO N.º 2 - REGISTRO GERAL São Martinho, 02 de setembro 2015.	Fls.	MATRÍCULA
		001	6.839

**IMÓVEL - UM TERRENO URBANO, sem benfeitorias, com a área de duzentos e quarenta metros quadrados (240,00m²), situado à Rua Dona Eugênia Maria Batista, lote urbano nº 18, quadra 154, nesta cidade de São Martinho/RS, distante 24,00 metros da esquina com a Rua Dejalmo dos Santos, com as seguintes dimensões e confrontações:** ao NORTE, por uma linha de 20,00 metros com o lote 17; ao SUL, por uma linha de 20,00 metros com o lote 19; ao LESTE, por uma frente de 12,00 metros com a Rua Dona Eugênia Maria Batista; e, ao OESTE, por uma linha de 12,00 metros com o lote 8. **QUARTEIRÃO:** É formado pelas ruas NORTE, Rua Otto Steigel; SUL, Rua Dejalmo dos Santos; LESTE, Rua Dona Eugênia Maria Batista; OESTE, Rua José Fridolino Klein. Conforme certidão do setor de tributos nº 38, emitida em 24 de fevereiro de 2015, assinada por Elton Halmenschlager, assistente administrativo, instruído com mapa e memorial descritivo e guia da ART 8089828, assinadas por Lucio André Licks, Eng. Civil CREA 107.378-D, emitida em 24 de fevereiro de 2015.

**PROPRIETÁRIO:** MUNICÍPIO DE SÃO MARTINHO, com sede na Avenida Osvaldo de Souza, nº 124, bairro centro, nesta cidade, inscrito no CNPJ sob nº 87.613.097/0001-96.

**REGISTRO ANTERIOR:** Matrícula nº 6.627, Livro 2-RG deste Ofício de Registro de Imóveis, datada de 15 de outubro de 2014.

**FORMA DO TÍTULO:** Loteamento Jardim das Acácias.

**ARQUIVAMENTO:** nº 6, Pasta 02 - Loteamento.

**PROTOCOLO:** nº 22581, Livro 1-J, datado de 24/07/2015.

Emol: R\$18,80.  
 Selo TJ/RS: 0571.03.1100002.07460 = Nihil - 0571.01.1500002.02119 = Nihil  
 São Martinho, 02 de setembro de 2015.  
 Registradora: (Denise Knaack de Menezes).


EM BRANCO

Denise K. Menezes  
 DEUS É MEL

Continua no verso


Nada mais consta. O referido é verdade e dou fé.  
 São Martinho-RS, 14 de março de 2018, às 08:53:28.  
 Total: R\$17,10  
 Certidão 1 página: R\$8,40 (0571.01.1500002.24815 = Nihil)  
 Busca em livros e arquivos: R\$8,70 (0571.01.1500002.24814 = Nihil)

Greice Tatiele dos Santos - Registradora Substituta



REPÚBLICA FEDERATIVA DO BRASIL  
 ESTADO DO RIO GRANDE DO SUL  
 Comarca de Santo Augusto  
**REGISTRO DE IMÓVEIS DE SÃO MARTINHO**  
 Denise Knaack de Menezes - Registradora

CERTIFICO, usando a faculdade que me confere a Lei e por assim ter sido pedido, que revendo neste Ofício, o Livro nº 2 - Registro Geral, verifiquei constar na matrícula o teor seguinte:



MATRÍCULA		REPÚBLICA FEDERATIVA DO BRASIL ESTADO DO RIO GRANDE DO SUL <b>PODER JUDICIÁRIO</b> OFÍCIO DO REGISTRO DE IMÓVEIS DE SÃO MARTINHO COMARCA DE SANTO AUGUSTO LIVRO N.º 2 - REGISTRO GERAL São Martinho, 02 de setembro 2015.	Fls.	MATRÍCULA
			001	6.840

**IMÓVEL - UM TERRENO URBANO, sem benfeitorias, com a área de duzentos e quarenta metros quadrados (240,00m²), situado à Rua Dona Eugênia Maria Batista, lote urbano nº 19, quadra 154, nesta cidade de São Martinho/RS, distando de 12,00m da esquina com a Rua Dejalmo dos Santos, com as seguintes dimensões e confrontações: ao NORTE, por uma linha de 20,00m com o lote 18; ao SUL, por uma linha de 20,00m com o lote 20; ao LESTE, por uma frente de 12,00m com a Rua Dona Eugênia Maria Batista; e, ao OESTE, por uma linha de 12,00m com o lote 9. QUARTEIRÃO: É formado pelas ruas, Norte, Rua Otto Steigel; Sul, Rua Dejalmo dos Santos; Leste, Rua Dona Eugênia Maria Batista e ao Oeste, Rua José Fridolino Klein. Conforme certidão do setor de tributos nº 39, emitida em 24 de fevereiro de 2015, assinada por Elton Halmenschlager, assistente administrativo, instruído com mapa e memorial descritivo e guia da ART 8089828, assinadas por Lucio André Licks, Eng. Civil CREA 107.378-D, emitida em 24 de fevereiro de 2015.**

**PROPRIETÁRIO: MUNICÍPIO DE SÃO MARTINHO, com sede na Avenida Osvaldo de Souza, nº 124, bairro centro, nesta cidade, inscrito no CNPJ sob nº 87.613.097/0001-96.**

**REGISTRO ANTERIOR:**

**FORMA DO TÍTULO:** Loteamento Jardim das Acácias.

**ARQUIVAMENTO:** nº 6, Pasta 02- Loteamento.

**PROTOCOLO:** nº 22581, Livro 1-J, datado de 24/07/2015.

Emol: R\$18,80.  
 Selo TJ/RS: 0571.03.1100002.07461 = Nihil - 0571.01.1500002.02120 = Nihil  
 São Martinho, 02 de setembro de 2015.

Registradora: (Denise Knaack de Menezes).

---


EM BRANCO

**SERVIÇOS PÚBLICOS DELEGADO**  
 COMARCA DE SANTO AUGUSTO  
 MUNICÍPIO DE SÃO MARTINHO - RS  
 Denise K. Menezes  
 DEUS É FEL

Continua no verso


Nada mais consta. O referido é verdade e dou fé.  
 São Martinho-RS, 14 de março de 2018, às 08:53:52.  
 Total: R\$17,10  
 Certidão 1 página. R\$8,40 (0571.01.1500002.24817 = Nihil)  
 Busca em livros e arquivos: R\$8,70 (0571.01.1500002.24816 = Nihil)

Greice Tatiele dos Santos - Registradora Substituta



REPÚBLICA FEDERATIVA DO BRASIL  
 ESTADO DO RIO GRANDE DO SUL  
 Comarca de Santo Augusto  
**REGISTRO DE IMÓVEIS DE SÃO MARTINHO**  
 Denise Knaack de Menezes - Registradora

CERTIFICO, usando a faculdade que me confere a Lei e por assim ter sido pedido, que revendo neste Ofício, o Livro nº 2 - Registro Geral, verifiquei constar na matrícula o teor seguinte:



MATRÍCULA		REPÚBLICA FEDERATIVA DO BRASIL ESTADO DO RIO GRANDE DO SUL <b>PODER JUDICIÁRIO</b> OFÍCIO DO REGISTRO DE IMÓVEIS DE SÃO MARTINHO COMARCA DE SANTO AUGUSTO LIVRO N.º 2 - REGISTRO GERAL São Martinho, 02 de setembro 2015.	Fls.	MATRÍCULA
			001	6.841

**IMÓVEL** - UM TERRENO URBANO, sem benfeitorias, com a área de duzentos e quarenta metros quadrados (240,00m<sup>2</sup>), situado à Rua Dona Eugênia Maria Batista esquina com a Rua Dejalmo dos Santos, lote urbano 20, quadra 154, nesta cidade de São Martinho/RS, com as seguintes dimensões e confrontações: ao NORTE, por uma linha de 20,00 metros com o lote 19; ao SUL, por uma frente de 20,00 metros com a Rua Dejalmo dos Santos; ao LESTE, por uma frente de 12,00 metros com a Rua Dona Eugênia Maria Batista; e, ao OESTE, por uma linha de 12,00 metros com o lote 10. **QUARTEIRÃO:** É formado pelas ruas NORTE, Rua Otto Steigel; SUL, Rua Dejalmo dos Santos; LESTE, Rua Dona Eugênia Maria Batista; OESTE, Rua José Fridolino Klein. Conforme certidão do setor de tributos nº 40, emitida em 24 de fevereiro de 2015, assinada por Elton Halmenschlager, assistente administrativo, instruído com mapa e memorial descritivo e guia da ART 8089828, assinadas por Lucio André Licks, Eng. Civil CREA 107.378-D, emitida em 24 de fevereiro de 2015.

**PROPRIETÁRIO:** MUNICÍPIO DE SÃO MARTINHO, com sede na Avenida Osvaldo de Souza, nº 124, bairro centro, nesta cidade, inscrito no CNPJ sob nº 87.613.097/0001-96.

**REGISTRO ANTERIOR:** Matrícula nº 6.627, Livro 2-RG deste Ofício de Registro de Imóveis, datada de 15 de outubro de 2014.

**FORMA DO TÍTULO:** Loteamento Jardim das Acácias.

**ARQUIVAMENTO:** nº 6, Pasta 02 - Loteamento.

**PROTOCOLO:** nº 22581, Livro 1-J, datado de 24/07/2015.  
 Emol: R\$18,80.  
 Selo TJ/RS: 0571.03.1100002.07462 = Nihil - 0571.01.1500002.02121 = Nihil  
 São Martinho, 02 de setembro de 2015.

Registradora: Denise Knaack de Menezes (Denise Knaack de Menezes).

EM BRANCO

SERVIÇOS PÚBLICOS DELEGADOS  
 COMARCA DE SANTO AUGUSTO  
 MUNICÍPIO DE SÃO MARTINHO - RS  
 Denise K. Menezes  
 DEUS É REI

Continua no Verso

Nada mais consta. O referido é verdade e dou fé.  
 São Martinho-RS, 14 de março de 2018, às 08:54:12.  
 Total: R\$17,10  
 Certidão 1 página: R\$8,40 (0571.01.1500002.24819 = Nihil)  
 Busca em livros e arquivos: R\$8,70 (0571.01.1500002.24818 = Nihil)

*Greice*  
 Greice Tafiele dos Santos - Registradora Substituta